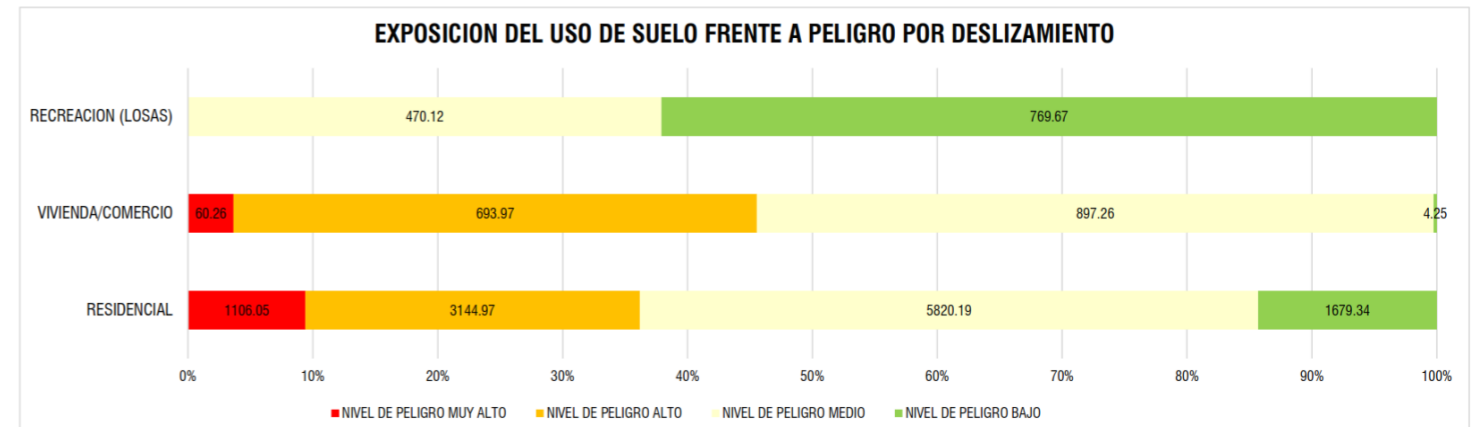


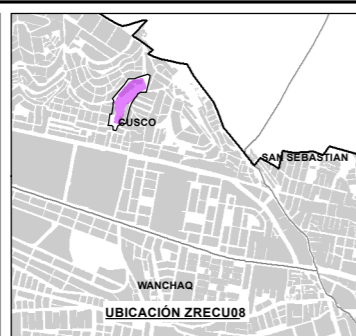
USO DE SUELO	NIVEL DE PELIGRO				TOTAL (m ²)
	MUY ALTO	ALTO	MEDIO	BAJO	
RESIDENCIAL	1106.05	3144.97	5820.19	1679.34	11750.55
VIVIENDA/COMERCIO	60.26	693.97	897.26	4.25	1655.74
RECREACION (LOSAS)	0.00	0.00	470.12	769.67	1239.79
TOTAL	1166.32	3838.94	7187.57	2453.26	14646.08



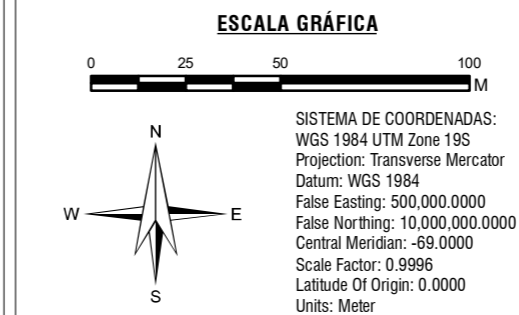
EDIFICACIÓN EMPLAZADA EN ZONA DE PELIGRO MUY ALTO POR DESLIZAMIENTO, UBICADA EN LA MANZANA Q.



EDIFICACIÓN CON RIESGO DE COLAPSO, UBICADA EN LA MANZANA H1.



LEYENDA			
	ZONA DE REGLAMENTACION ESPECIAL		RESIDENCIAL
	AMBITO DE ESTUDIO		VIVIENDA COMERCIO
	OCUPACION ACTUAL		SIN USO
	AGRUPACIONES URBANAS		NIVEL DE PELIGRO - DESLIZAMIENTO
	ZRE		MUY ALTO
	MANZANA ENTONO URBANO		ALTO
	TRAMO QHAPAQ ÑAN		MEDIO
	CURVAS DE NIVEL		BAJO
	RED HIDRICA		MURO DE CONTENCION
	VEREDA		GRADERIA
	CANAL PLUVIAL		LOSA DEPORTIVA



	MUNICIPALIDAD PROVINCIAL DE CUSCO		GERENCIA DE DESARROLLO URBANO Y RURAL		
PLAN ESPECIFICO ZRECU08					
PROYECTO: "MEJORAMIENTO Y RECUPERACIÓN DE LAS CONDICIONES DE HABITABILIDAD URBANA EN 41 ZONAS DE REGLAMENTACIÓN ESPECIAL DE LA PROVINCIA DE CUSCO"					
MAPA: EXPOSICIÓN DEL USO DE SUELO FREENTE AL NIVEL DE PELIGRO					
AGrupACIONES Y/O SECTOR:		APV. LOS INCAS-QUEBRADA TAMBILLO		CÓDIGO: MD-FC 06	
FUENTE: -PMU CUSCO - SGOPT -PMU CUSCO - SGOPT -LEVANTAMIENTO TOPOGRÁFICO 41 ZRE -FICHAS TÉCNICAS 41 ZRE -HABILITACION URBANAS	UBICACIÓN: REGION : CUSCO PROVINCIA: CUSCO DISTRITO : CUSCO	ELABORADO POR: EQUIPO TECNICO PM41ZRE	ESCALA: 1:2,000	LOS LÍMITES DISTRITALES SON REFERENCIALES Ley N° 27785 (5ta Disposición Transitoria)	
ABRIL - 2022					